



DIAGNOZA SYTUACJI SPOŁECZNO - GOSPODARCZEJ

Grudzień, 2011r.

Aktualizacja Strategii Rozwoju Miasta Racibórz do roku 2020

Racibórz – podstawowe dane:

| | |
|--|----------------------------|
| Województwo: | śląskie |
| Powiat: | raciborski |
| Prawa miejskie posiada od: | 1217r. |
| Powierzchnia: | 75,01 km ² |
| Liczba ludności na dzień 30.11.2011r.: | 54 219 |
| Gęstość: | 723 osoby/ km ² |

Urodzenia i zgony

| rok | urodzenia | zgony | przyrost naturalny |
|------------------|-----------|-------|--------------------|
| 2008 | 386 | 443 | -57 |
| 2009 | 475 | 528 | -53 |
| 2010 | 494 | 548 | -54 |
| I kwartał 2011r. | 137 | 183 | -46 |



Grudzień, 2011r.

Aktualizacja Strategii Rozwoju Miasta Racibórz do roku 2020

MIGRACJE

Migracje wewnętrzne i zewnętrzne na pobyt stały w powiecie raciborskim

| Rok | Napływ | | | Odływ | | | Saldo migracji |
|------|---------|---------|-------------|---------|----------|------------|----------------|
| | ogólnie | z miast | z zagranicy | ogólnie | do miast | za granicę | |
| 2007 | 1 205 | 553 | 149 | 1 390 | 555 | 343 | -185 |
| 2008 | 1 112 | 587 | 162 | 1 126 | 437 | 219 | -14 |
| 2009 | 1 210 | 653 | 151 | 1 131 | 449 | 158 | 79 |

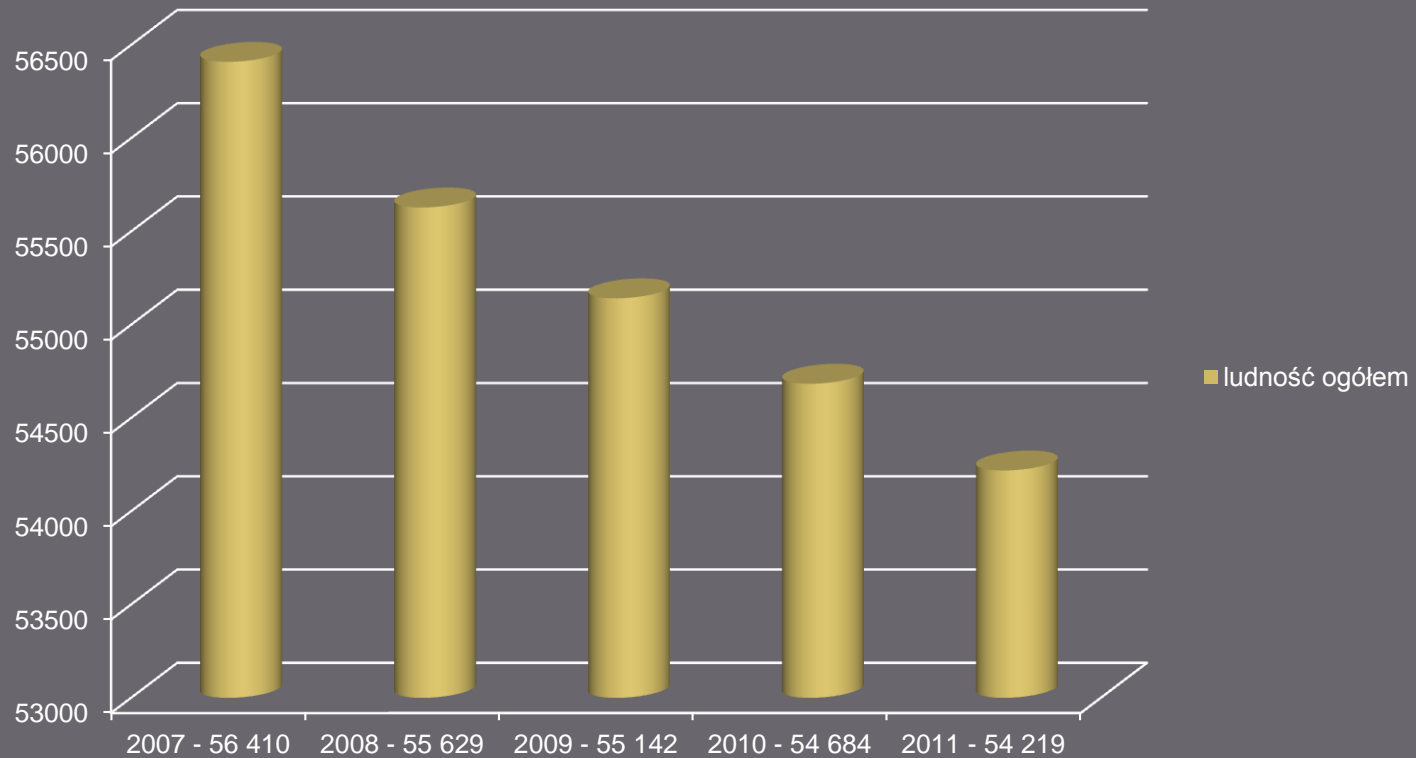
Źródło: Główny Urząd Statystyczny

Migracje w Mieście Racibórz

| ROK | WYMELDOWANIA | ZAMELDOWANIA | SALDO MIGRACJI |
|-----------|--------------|--------------|----------------|
| 2007 | 1386 | 502 | - 884 |
| 2008 | 1313 | 447 | - 866 |
| 2009 | 1086 | 498 | - 588 |
| 2010 | 1070 | 465 | - 605 |
| 7.12.2011 | 825 | 447 | -378 |

Źródło: Urząd Miasta Racibórz

Iudność ogółem



Dane - Urząd Miasta Racibórz

Grudzień, 2011r.

Aktualizacja Strategii Rozwoju Miasta Racibórz do roku 2020

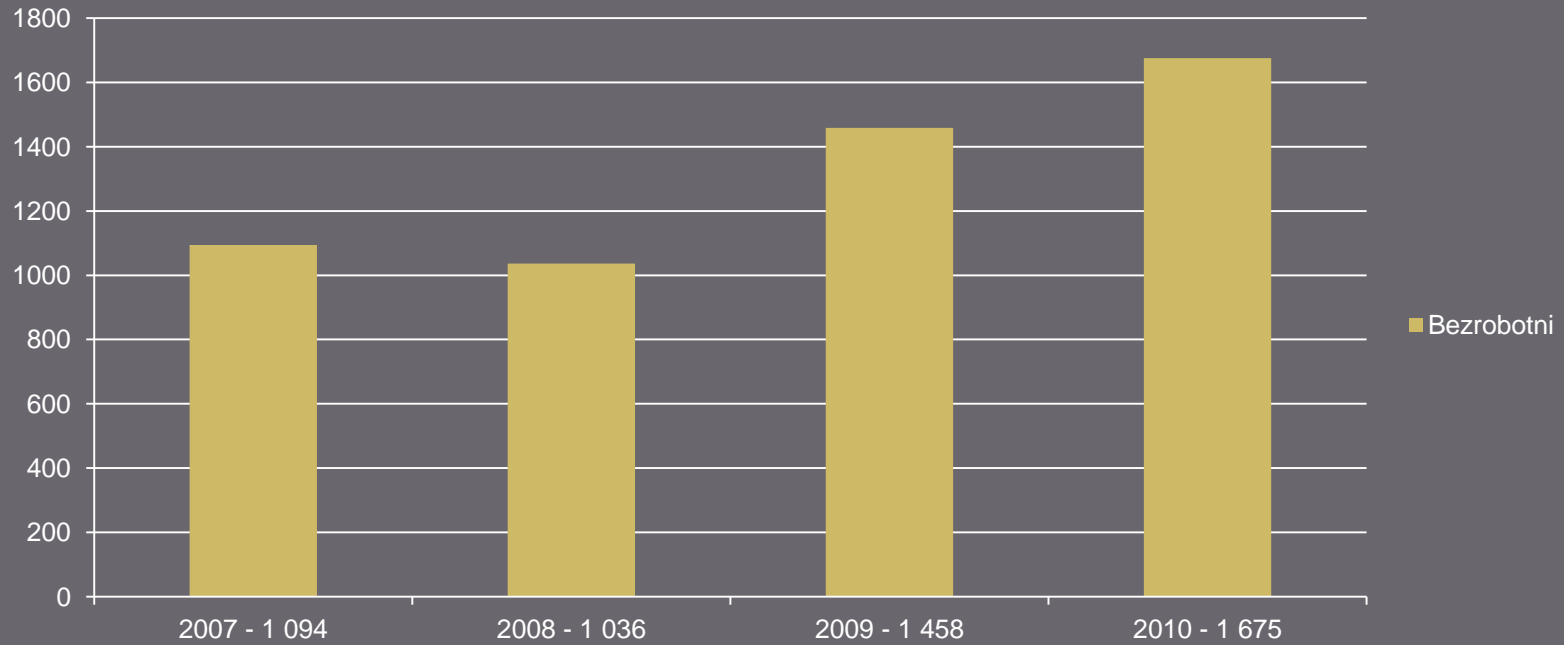
PROGNOZA DEMOGRAFICZNA
WG GŁÓWNEGO URZĘDU STATYSTYCZNEGO

| Rok | Ogółem | | | Ogółem | | | Saldo migracji osoby | Przyrost naturalny osoby |
|------|--------|-----------|---------|--------|----------|----------|-------------------------|-----------------------------|
| | razem | mężczyźni | kobiety | 0-17 | 18-59/64 | 60+ /65+ | | |
| 2010 | 54 481 | 25 853 | 28 628 | 8 984 | 36 138 | 9 359 | -63 | -108 |
| 2015 | 51 214 | 24 252 | 26 962 | 7 697 | 32 670 | 10 847 | -12 | -160 |
| 2020 | 47 921 | 22 665 | 25 256 | 6 948 | 28 536 | 12 437 | -2 | -247 |
| 2021 | 47 269 | 22 353 | 24 916 | 6 814 | 27 807 | 12 648 | 5 | -272 |
| 2025 | 44 559 | 21 027 | 23 532 | 6 199 | 25 103 | 13 257 | 15 | -331 |
| 2030 | 41 115 | 19 366 | 21 749 | 5 382 | 22 328 | 13 405 | 38 | -402 |

Grudzień, 2011r.

Aktualizacja Strategii Rozwoju Miasta Racibórz do roku 2020

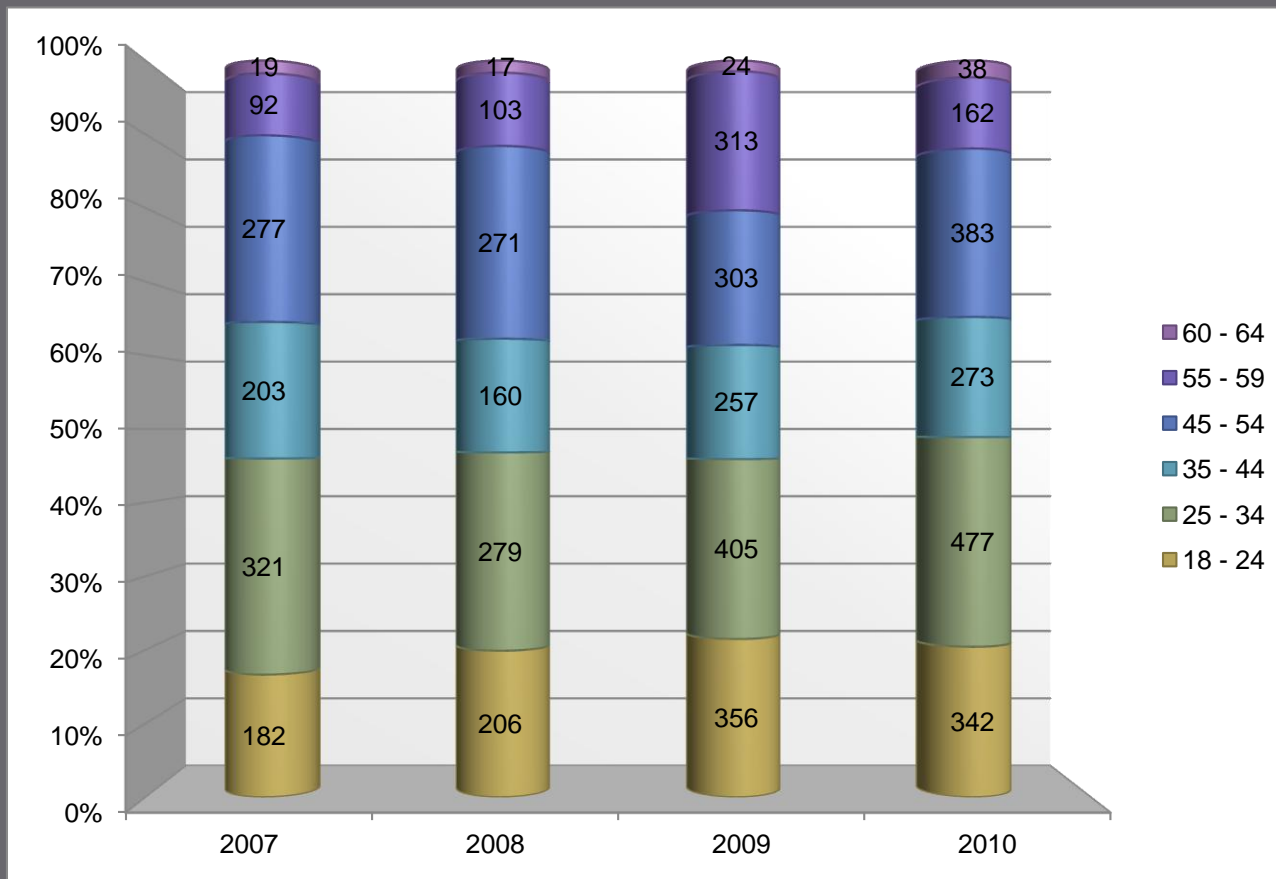
BEZROBOTNI



Dane: statystyki PUP

Grudzień, 2011r.

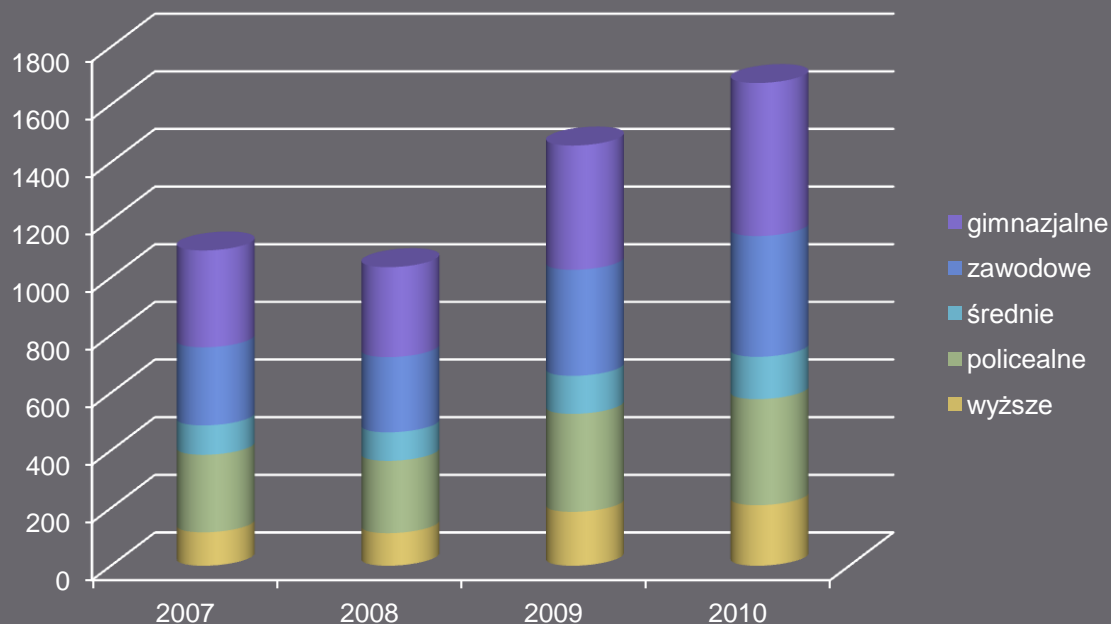
Aktualizacja Strategii Rozwoju Miasta Racibórz do roku 2020



BEZROBOTNI WG GRUP WIEKOWYCH

Dane: statystyki PUP

Bezrobotni wg wykształcenia



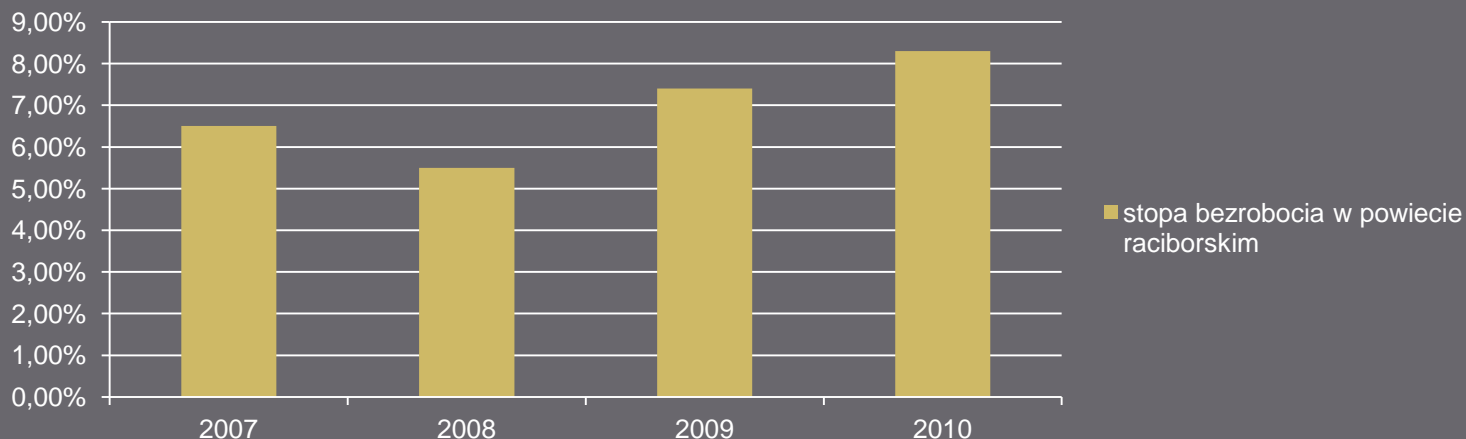
Analizując bezrobotnych według posiadanego wykształcenia, największy odsetek na koniec 2010r. stanowili bezrobotni z wykształceniem gimnazjalnym i niższym – 31,7%, a także z zawodowym – 25%. Niepokojący jest fakt wzrostu bezrobotnych z wykształceniem wyższym.

Z przedstawionych danych wynika, że bezrobocie w Raciborzu dotyka głównie osoby młode, niedostatecznie wykształcone oraz osoby starsze, które ze względu na zachodzące w gospodarce tempo zmian, cechuje niedopasowanie kwalifikacji zawodowych do wymagań rynku pracy.

STOPA BEZROBOCIA

| Stopa bezrobocia (%) | 2007 | 2008 | 2009 | 2010 |
|----------------------|--------|-------|--------|--------|
| Powiat | 6,5 % | 5,5 % | 7,4 % | 8,3 % |
| Województwo | 9,3 % | 6,9 % | 9,2 % | 9,9 % |
| Kraj | 11,4 % | 9,5 % | 11,9 % | 12,3 % |

stopa bezrobocia w powiecie raciborskim



WSKAŹNIKI

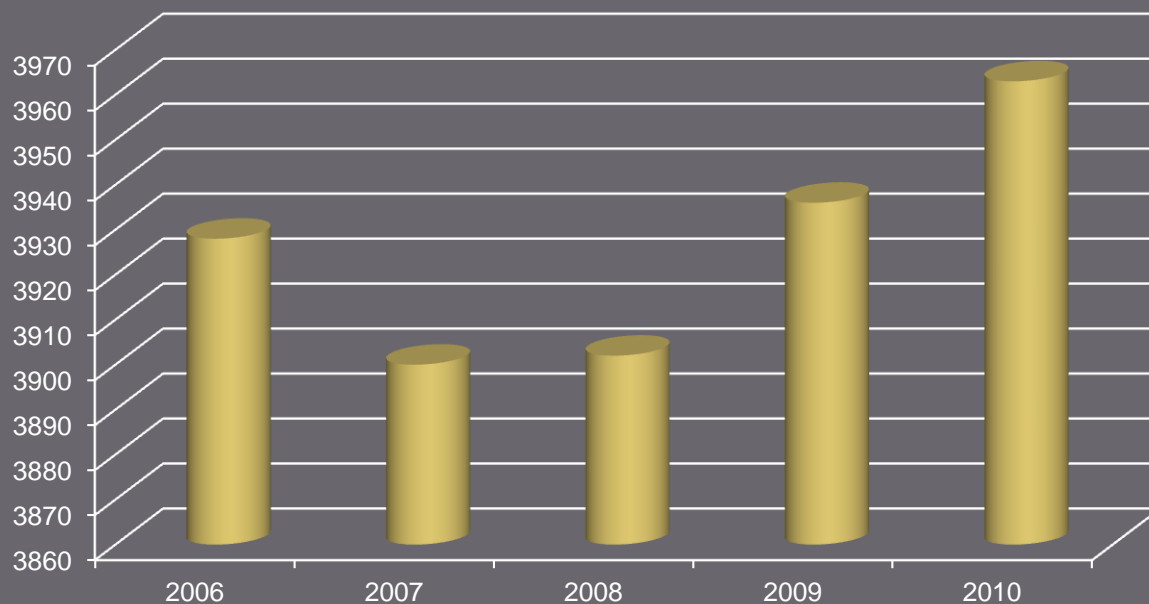
| Gmina miejska | Liczba bezrobotnych w stosunku do 100 osób w wieku produkcyjnym |
|------------------|---|
| Tarnowskie Góry | 13,4 |
| Będzin | 7,7 |
| Racibórz | 4,45 |
| Zawiercie | 21,8 |
| Wodzisław Śląski | 5,39 |

PODMIOTY GOSPODARKI NARODOWEJ

Liczba firm zarejestrowanych w systemie REGON

| Rok | 2007 | 2008 | 2009 |
|-------------------------|-------------|-------------|-------------|
| Ogółem | 4 940 | 4 982 | 5 016 |
| Sektor publiczny | 386 | 324 | 297 |
| Sektor prywatny | 4 554 | 4 658 | 4 719 |

podmioty zarejestrowane w ewidencji działalności gospodarczej



■ podmioty zarejestrowane w ewidencji działalności gospodarczej

| Rok | Liczba podmiotów |
|------|------------------|
| 2006 | 3928 |
| 2007 | 3900 |
| 2008 | 3902 |
| 2009 | 3936 |
| 2010 | 3963 |

W Urzędzie Miasta Racibórz w roku 2010, w ewidencji działalności gospodarczej zarejestrowano:

- 363 wpisy
- 336 wykreśleń

WSKAŹNIKI

| Gmina miejska | Liczba ludności | Liczba podmiotów gospodarczych na 1000 mieszkańców |
|------------------|-----------------|---|
| Tarnowskie Góry | 60 746 | 115 |
| Będzin | 58 706 | 112 |
| Racibórz | 55 142 | 91 |
| Zawiercie | 51 963 | 91 |
| Wodzisław Śląski | 49 033 | 78 |

Racibórz jest miastem zasobnym w zakłady przemysłowe z branży chemicznej, maszynowej, energetycznej, rolno-spożywczej, m.in.:

- ❖ Henkel,
- ❖ SGL Carbon,
- ❖ RAFAKO,
- ❖ Mieszko,
- ❖ AWBUD,
- ❖ Ecolab,
- ❖ Schiever,
- ❖ Spółdzielnia Mleczarska,
- ❖ Spółdzielnia Meblarska RAMETA,
- ❖ Sunex, DHL,
- ❖ Koltech.

O poziomie raciborskiego przemysłu i jakości jego produktów świadczą certyfikaty [ISO](#) oraz nagrody i wyróżnienia zdobywane na targach na całym świecie. Oprócz dużych przedsiębiorstw, w Raciborzu istnieje ogromna grupa małych i średnich przedsiębiorstw, które mają znaczący wpływ na rozwój Miasta.

ŁAD PRZESTRZENNY

Miasto Racibórz posiada aktualny plan zagospodarowania przestrzennego w podziale na poszczególne jednostki:

- ❖ Proszowiec – Stara wieś
 - ❖ Płonia
 - ❖ Ostróg
 - ❖ Ocice
 - ❖ Markowice
 - ❖ Brzezcie
 - ❖ Miedonia
- ❖ Śródmieście
- ❖ Studzienna
 - ❖ Sudół

WSPÓŁPRACA MIĘDZYNARODOWA

Miasta partnerskie:

| Miasto | Data i miejsce podpisania umowy |
|--------------------------|---|
| <u>Opawa</u> | 1 czerwca 1991 roku w Opawie |
| <u>Roth</u> | 19 września 1992 roku w Raciborzu |
| <u>Kaliningrad</u> | 5 marca 2002 roku w Kaliningradzie |
| <u>Leverkusen</u> | 18 marca 2002 roku w Leverkusen |
| <u>Tyśmienica</u> | 8 maja 2004 roku w Raciborzu |
| <u>Kędzierzyn-Koźle</u> | 22 lipca 2005 roku w Raciborzu |
| <u>Villeneuve d'Ascq</u> | 16 października 2007 roku w Villeneuve d'Ascq |
| <u>Zugló</u> | 11 grudnia 2008 roku w Zugló |

KULTURA

Racibórz jest znaczącym ośrodkiem kultury w regionie.
Działalność kulturalna prowadzona jest m.in. przez jednostki:

- Raciborskie Centrum Kultury
 - Dom Kultury „Strzecha”
 - Młodzieżowy Dom Kultury
- Miejska i Powiatowa Biblioteka Publiczna
 - Muzeum

oraz przez inne organizacje i stowarzyszenia, np. Towarzystwo
Miłośników Ziemi Raciborskiej

Działalność tych instytucji obejmuje nie tylko miasto, ale również
placówki kulturalno-oświatowe ziemi raciborskiej.

SPORT

Racibórz jest miastem, w którym stworzone zostały warunki dla rozwoju sportu i rekreacji ruchowej oraz wychowania fizycznego. Na terenie miasta znajdują się m.in.:

- ✓ 10 stadionów i dużych boisk sportowych
 - ✓ 3 hale sportowe
 - ✓ 2 kryte pływalnie
 - ✓ 8 kortów tenisowych
- ✓ 26 sal gimnastycznych
 - ✓ 2 kręgielnie
 - ✓ lodowisko odkryte
- ✓ strzelnica sportowa
- ✓ ścieżki rowerowe

TURYSTYKA

Na rozwój turystyki wpływ mają:

- bogate tradycje kulturowe i historyczne
- skrzyżowanie kultury polskiej, niemieckiej i czesko – morawskiej
- bogactwo terenów zielonych, w szczególności Arboretum Bramy Morawskiej i rezerwat Łęczczok
- duża ilość obiektów architektonicznych, kulturalnych i sportowych
- duża ilość imprez kulturalnych, sportowych, koncertów i festiwali

▪

OCHRONA ZDROWIA

Ochronę zdrowia w Mieście Racibórz zapewniają:

- Szpital Rejonowy im. Józefa Rostka
- Przychodnie specjalistyczne
- Niepubliczne Zakłady Opieki Zdrowotnej
- Przychodnie prywatne
- Centrum Rehabilitacji Osób Niepełnosprawnych

Działania samorządu w dziedzinie opieki zdrowotnej:

- Realizacja Gminnego Programu Przeciwdziałania Narkomanii
- Realizacja Gminnego Programu Profilaktyki i Rozwiązywania Problemów Alkoholowych

POMOC SPOŁECZNA

1. W ramach systemu pomocy społecznej funkcjonuje w Raciborzu kilkanaście podmiotów.
2. Rolę koordynatora działań pełni Wydział Spraw Społecznych (do 2010 roku Biuro Pełnomocnika Prezydenta ds. Społecznych).
3. W 2007r. Rada Miasta Racibórz Uchwałą Nr XIV/160/2007 przyjęła Strategię Rozwiązywania Problemów Społecznych dla Miasta Racibórz na lata 2007 – 2020.
4. Główną instytucją realizującą w gminie zadania pomocy społecznej jest Ośrodek Pomocy Społecznej. Ośrodek Pomocy Społecznej w Raciborzu w 2010 r. udzielił wsparcia 741 rodzinom, w których żyło 1.879 osób, a w 2009r – 649 rodzinom w których żyło 1647 osób.

POMOC SPOŁECZNA

wsparcie systemem pomocy społecznej

| Rok | W ramach zadań zleconych | W ramach zadań własnych | W formie pracy socjalnej | Łączna liczba osób którym udzielono wsparcia |
|------------|---------------------------------|--------------------------------|---------------------------------|---|
| 2008 | 235 | 1676 | 719 | 2630 |
| 2009 | 215 | 1591 | 829 | 2635 |
| 2010 | 23 | 1859 | 833 | 2715 |

Dane: statystyki Ośrodka Pomocy Społecznej w Raciborzu

EDUKACJA

Dostępność i rozwój edukacji jest jedną z zasadniczych kwestii mających wpływ na ogólną kondycję miasta. Dobrze wyedukowane społeczeństwo ma szersze możliwości dalszego rozwoju, jest środowiskiem opiniotwórczym i przedsiębiorczym, dba o wizerunek i promocję swojego miasta, pozytywnie wpływa na ogólne zadowolenie społeczności lokalnej.

Placówki systemu oświaty na terenie miasta Racibórz

| Przedszkola | Szkoły podstawowe | Gimnazja | Szkoły ponadgimnazjalne | Szkoły Wyższe |
|--------------------------|--------------------------|-----------------|--------------------------------|----------------------|
| 16 (w tym 3 przy ZSP) | 11 (w tym 3 przy ZSP) | 4 | 8 | 1 |

ZIELEŃ MIEJSKA

Sprzyjające warunki naturalne pozwoliły na wytworzenie kompleksów zieleni miejskiej, w tym zespołów parkowo-leśnych takich jak:

- ❖ Ogród Botaniczny Arboretum Bramy Morawskiej zlokalizowany w Lesie Miejskim Obora, liczący 163 ha ,
- ❖ Rezerwat przyrody leśno - stawowy „Łęczczok” o powierzchni 408,21 ha (w tym 247 ha stawów),
- ❖ Park Zamkowy - okala jedną z najciekawszych atrakcji turystycznych Raciborza - Raciborski Zamek,
- ❖ Park im. Miasta Roth,
- ❖ Park im. Kapitana Franciszka Stala - na terenie parku znajdują się 4 pomniki przyrody – platany klonolistne.
- ❖ Skwer Sybiraków – położony w bezpośrednim sąsiedztwie Urzędu Miasta.

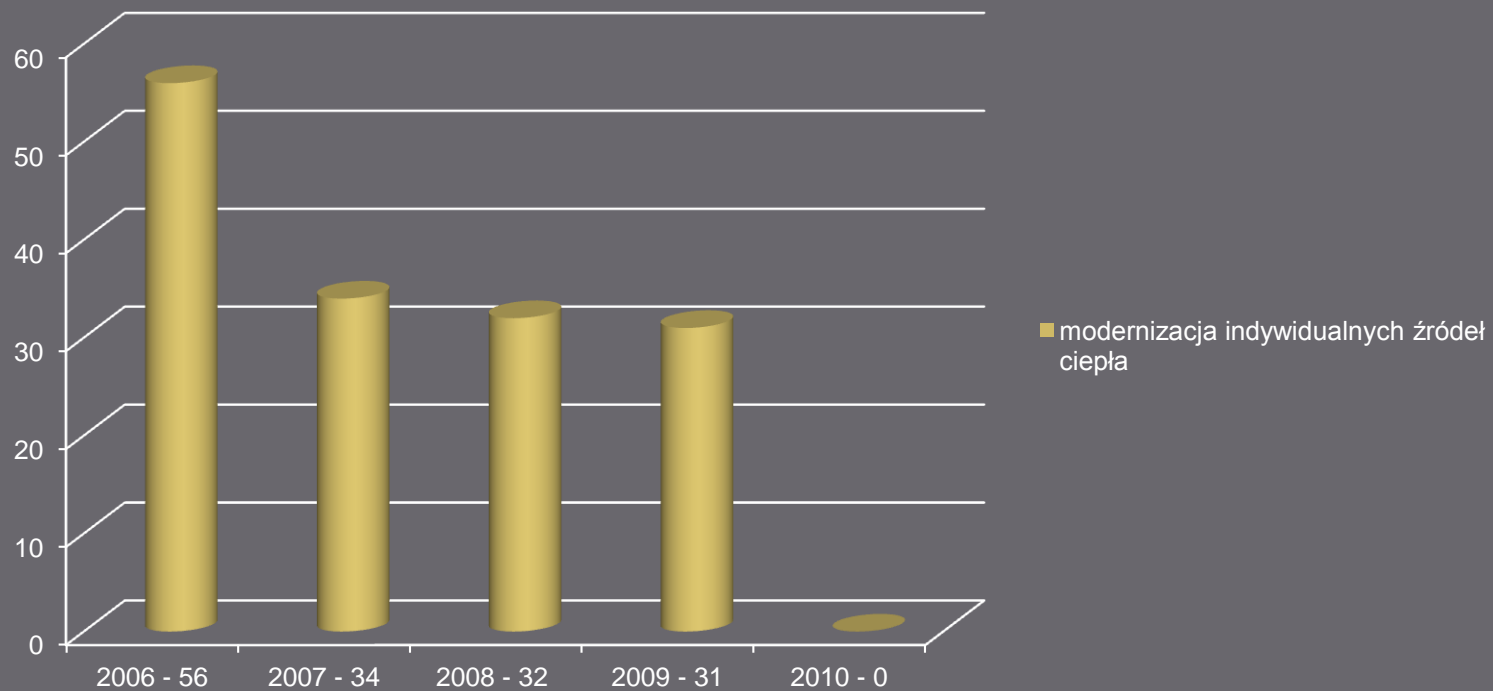
ROLNICTWO

Warunki wpływające na rozwój rolnictwa:

- urodzajne gleby,
- sprzyjający klimat z długim okresem wegetacyjnym,
- ziemia bardzo wysokiej jakości o klasach bonitacyjnych I-III.

OCHRONA ŚRODOWISKA

modernizacja indywidualnych źródeł ciepła

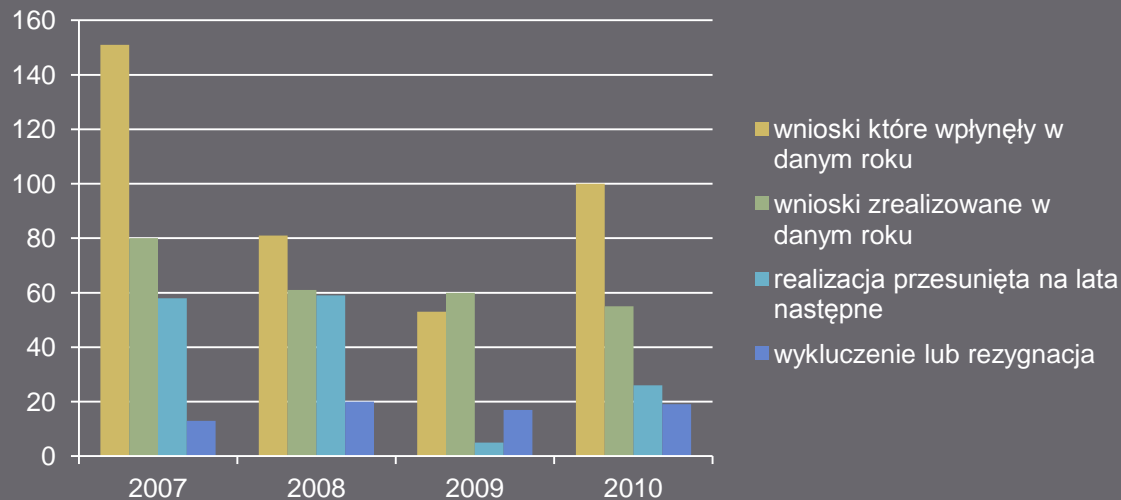


Grudzień, 2011r.

Aktualizacja Strategii Rozwoju Miasta Racibórz do roku 2020

OCHRONA ŚRODOWISKA

Realizacja „Programu Ograniczenia Niskiej Emisji” w latach 2007-2010”.



| rok | wnioski które wpłynęły w danym roku | wnioski zrealizowane w danym roku | realizacja przesunięta na lata następne | wykluczenie lub rezygnacja |
|------|-------------------------------------|-----------------------------------|---|----------------------------|
| 2007 | 151 | 80 | 58 | 13 |
| 2008 | 81 | 61 | 59 | 20 |
| 2009 | 53 | 60 | 5 | 17 |
| 2010 | 100 | 55 | 26 | 19 |

SIEĆ DROGOWA

Przez miasto przebiegają drogowe szlaki komunikacyjne:

- Droga krajowa nr 45: Chałupki – Racibórz – Opole – Kluczbork – Praszka – Wieluń – Złoczew
- Droga wojewódzka nr 416: Krapkowice – Głogówek – Głubczyce – Kietrz – Racibórz
- Droga wojewódzka nr 915: Racibórz – Zawada Książęca – Ciechowice
- Droga wojewódzka nr 916: Pietraszyn – Samborowice - Racibórz
- Droga wojewódzka nr 917: Krzanowice – Racibórz – Sudół
- Droga wojewódzka nr 917: Racibórz – Rudy – Sośnicowice
- Droga wojewódzka nr 935: Racibórz – Rydułtowy – Rybnik – Żory – Pszczyna

Długość dróg gminnych publicznych wynosi 118,7 km,

Powierzchnia jezdni dróg gminnych publicznych wynosi 607,2 tys. m²

INFRASTRUKTURA KOMUNALNA

Wodociągi i kanalizacja:

- długość sieci wodociągowej rozdzielczej – 158,6 km,
- długość sieci kanalizacyjnej – 164,3 km,
- % skanalizowania miasta – 99,
- liczba połączeń sieci wodociągowej do budynków mieszkalnych – 4360,
- liczba połączeń sieci kanalizacyjnej do budynków mieszkalnych – 3388.

TELEKOMUNIKACJA

Sieć telekomunikacyjna:

- światłowodowe kable telefoniczne,
- linie telefoniczne kablowe ziemne oraz napowietrzne.

Operatorzy:

- Telekomunikacja Polska S.A.,
 - Netia S.A.,
 - Vectra S.A.
 - ostrógNet
- inni prywatni operatorzy sieci komórkowej

TRANSPORT ZBIOROWY

Lokalny transport zbiorowy realizują:

- ❑ Przedsiębiorstwo Komunalne Sp. z o.o.
 - ❑ PKS Racibórz
 - ❑ Travel Bus
- ❑ Polskie Koleje Państwowe
- ❑ inni prywatni przewoźnicy

ZASOBY MIESZKANIOWE

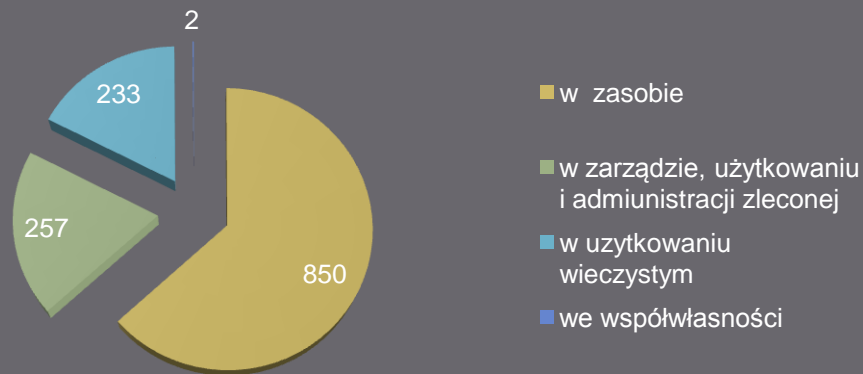
| Rok | Ilość mieszkań | Ilość pokoi | Powierzchnia użytkowa mieszkań w tys. m ² | Przeciętna | | | | |
|------|----------------|-------------|--|---------------------------|-----------------------------|------------------------|---|---|
| | | | | Liczba pokoi w mieszkaniu | Liczba osób na 1 mieszkanie | Liczba osób na 1 pokój | Powierzchnia użytkowa w m ² 1 mieszkania | Powierzchnia użytkowa w m ² na 1 osobę |
| 2007 | 19 915 | 73 573 | 1 328,9 | 3,69 | 2,86 | 0,77 | 66,7 | 23,3 |
| 2008 | 19 973 | 73 861 | 1 336,7 | 3,70 | 2,84 | 0,77 | 66,9 | 23,6 |
| 2009 | 20 049 | 74 191 | 1 345,2 | 3,7 | 2,82 | 0,76 | 67,1 | 23,8 |

Dane: GUS

MIENIE KOMUNALNE

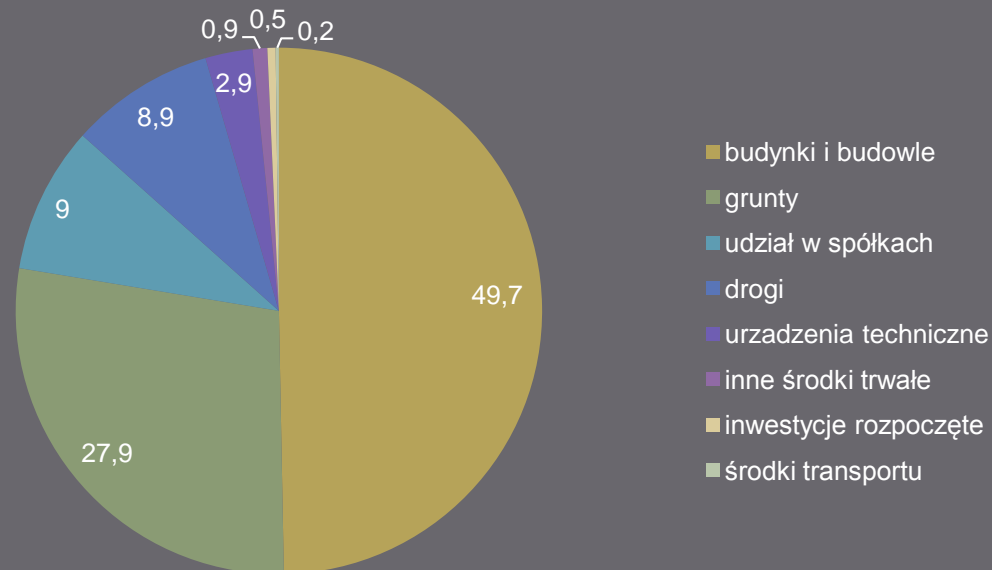
| Własność Gminy ogółem | w tym grunty znajdujące się | | | | | |
|--------------------------|-----------------------------|--|-----------------------------|----------------------|----------------------|-----------|
| | w zasobie | w zarządzie, użytkowaniu i administracji zleconej | w użytkowaniu wieczystym | we współwłasności | udział w spółkach | Pozostałe |
| <i>ha</i> | <i>ha</i> | <i>ha</i> | <i>ha</i> | <i>ha</i> | <i>ha</i> | <i>Ha</i> |
| 1342 | 850 | 257 | 233 | 2 | - | - |

mienie komunalne w ha



MIENIE KOMUNALNE

| mienie komunalne | wartość (tys. zł) | |
|-----------------------|-------------------|---------------|
| | brutto | Struktura |
| budynki i budowle | 281 926 | 49,7% |
| grunty | 158 150 | 27,9% |
| udziały w spółkach | 51 131 | 9,0% |
| drogi | 50 394 | 8,9% |
| urządzenia techniczne | 16 568 | 2,9% |
| inne środki trwałe | 4 980 | 0,9% |
| inwestycje rozpoczęte | 3 101 | 0,5% |
| środki transportu | 996 | 0,2% |
| RAZEM | 567 246 | 100,0% |



BEZPIECZEŃSTWO PUBLICZNE

Nad bezpieczeństwem publicznym w Raciborzu czuwają jednostki:

- Straż Miejska dysponująca systemem monitoringu
 - Komenda Powiatowa Policji
- Komenda Powiatowa Państwowej Straży Pożarnej

DZIĘKUJĘ ZA UWAGĘ!

Opracowanie:

Wydział Rozwoju Urzędu Miasta Racibórz

Grudzień, 2011r.

Aktualizacja Strategii Rozwoju Miasta Racibórz do roku 2020